

Physiography of Africa

PAPER-5, UNIT-2,

Date _____
Page 1

अफ्रीका महाद्वीप का धरातलीय स्वरूप विचित्र प्रकार का है इस महाद्वीप पर मौसदा पर्वत श्रृणियाँ उत्तरी भाग में बहुत ही सीमित क्षेत्र में प्रस्तुत हैं पठार के घिरे, विषम एवं कटे-हुँटे हैं तटीय मैदान सभी ओर प्रायः ~~सूकरा~~ हैं महाद्वीप के बहुत बड़े भाग में विश्व का सबसे बड़ा सहरा मरुस्थल (आज सागर से आन्ध्र महासागर तक विस्तृत हैं) महाद्वीप के लगभग 44% भाग पर तो पठार ही विस्तृत है इस प्रकार ~~अफ्रीका~~ अफ्रीका महाद्वीप पर पर्वत, पठार, नदी बेसिन एवं तटीय चारों ओर ही हलाकृतियाँ पाई जाती हैं जो निम्न प्रकार हैं

① पर्वत (Mountains):-

अफ्रीका महाद्वीप में मुख्य रूप से निम्न दो पर्वत श्रृणियाँ पाई जाती हैं उत्तर में ① एटलस, दक्षिण में ② ड्रैकन्सबर्ग पर्वत हैं जो समुद्र तल से 3000 मीटर ऊँचा है इस पर्वत श्रृणियों में मौसदा तथा प्राचीन चट्टानों से निर्मित दोनों प्रकार की श्रृणियाँ हैं जो विशालता के दृष्टि से महत्पूर्ण हैं

① एटलस पर्वत

इस पर्वत को सीमावर्ती एटलस भी कहा जाता है क्योंकि एटलस श्रेणी भूमध्य सागर के दक्षिणी तट के समानान्तर फैली है। वास्तव में यह पर्वत यूरोप के ~~आल्प्स~~ आल्प्स व अन्य पर्वतमाला का ही हिस्सा है। यह श्रेणी भूमध्य सागर के पश्चिमी किनारे पर जिब्राल्टर से होकर ईर अफ्रिका के उत्तरी सिरों में दक्षिण-पश्चिम से उत्तर पूर्व दिशा में फैली है। इसकी औसत ऊंचाई 1800 मीटर है। पश्चिमी शाखा Great Atlas ही कुछ अधिक ऊंचे हैं। यहाँ की सबसे ऊँचा भाग मोरक्को में है। यह श्रेणी कई उपशाखाओं में बँट चपाकार रूप में तट के समानान्तर फैली हुई है। अल्जीरिया एवं ट्यूनिसिया में एटलस पर्वत 1200 से 1800 मीटर तक निचे हो गए हैं। एटलस व पर्वत श्रेणी की कई उपशाखाएँ स्थानिय नामों से पुकारी जाती हैं। यह निम्न प्रकार से हैं।

① A श्रेणी एटलस पर्वत :-

यह पर्वत माला पश्चिमी भागों में विस्तृत है एवं

इस प्रकार से उत्तर-पूर्व की दिशा में फैली हुई है इसका सर्वोच्च शिखर 4354 मीटर ऊंचा है पश्चिमी तट पर ~~मेरीटाइम~~ लीवकल चोटी 4165 मीटर ऊंची है

(B) मेरीटाइम एटलस :-

यह एटलस की इसी प्रमुख पर्वत श्रृंखला है जो मध्य सागर के दक्षिण तट के समानान्तर पूर्वी मोरक्को, अल्जीरिया एवं पश्चिमी ट्यूनिसिया में फैली हुई है इसे टैल एटलस भी कहा जाता है इसका दाय उत्तर की ओर है यहाँ माउण्ट ~~डिस्टि~~ औरसिनस 1985 मीटर, लामबेरी चोटी 2330 मीटर, इहोडना चोटी 1860 मीटर एवं चेरवापूगेल चोटी 1690 मीटर ऊंची है

(C) सहारा एटलस :-

यह श्रृंखला अल्जीरिया में मेरीटाइम एटलस के दक्षिण में इसके समानान्तर पूर्व से पश्चिम की ओर फैली हुई है मेरीटाइम एवं सहारा एटलस नामक श्रृंखलाओं के बीच में शटस का मध्यवर्ती पठार फैला है इस पर्वत माला

की ऊँचाई कम है अँचाई के आधार पर श्रेणी को तीन अंशों में बाँटा गया है

- (i) पश्चिम में mt. Dera Kasoor
- (ii) मध्यवर्ती में mt. Jewel Omese
- (iii) पूर्वी श्रेणी को mt. Des old

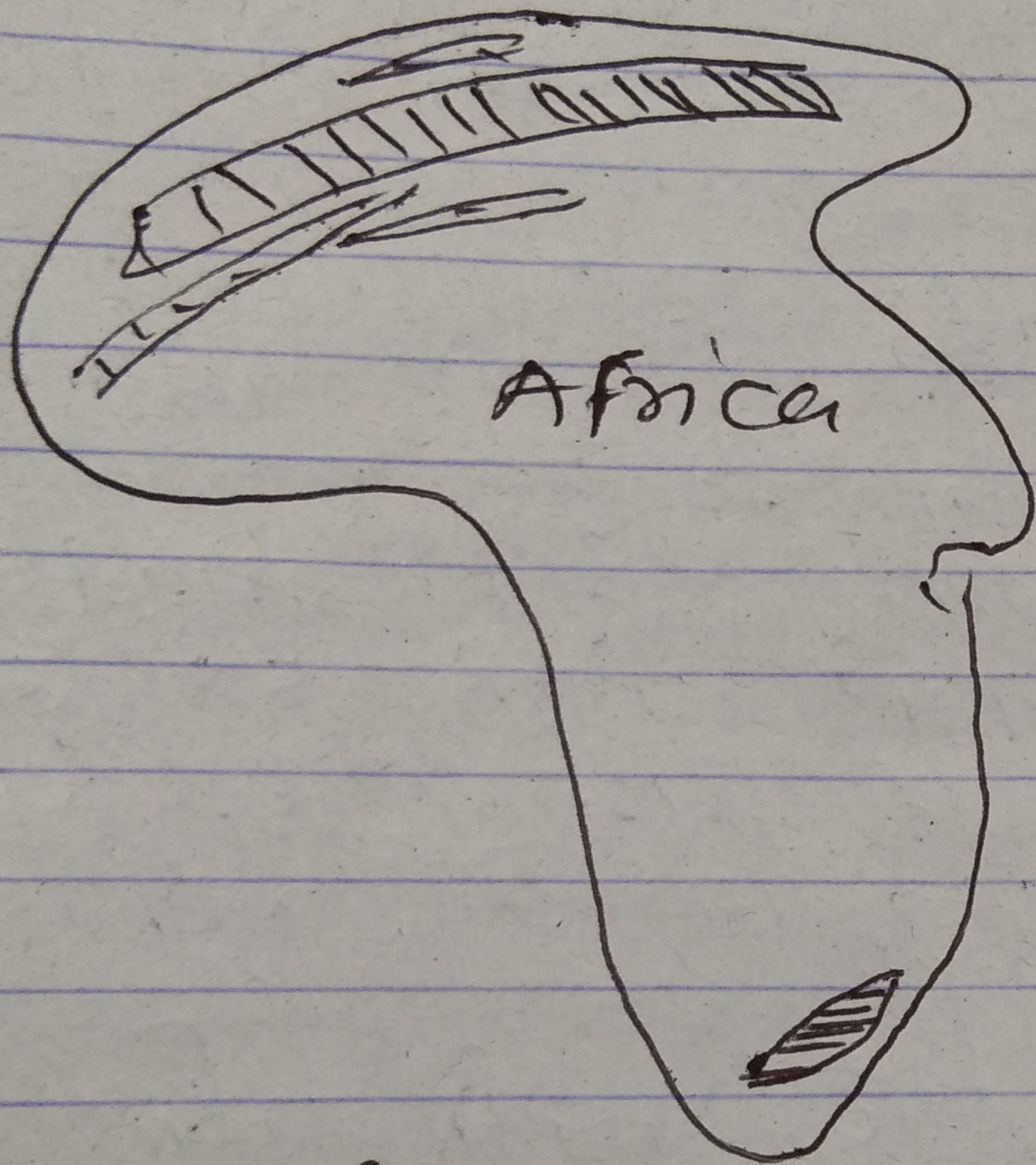
(क) एण्टी एटलस :-


यह पर्वत माला दक्षिण-पश्चिम में ग्रेट एटलस पर्वत के समानान्तर दक्षिण-पूर्व में मारक्को में तट के सहारे फैली हुई है अपक्षरूप के कारण यह श्रेणी अच पठार के रूप में परिवर्तित हो गयी है


(2) इकेन्सबर्ग पर्वत :-

इकेन्सबर्ग अफ्रीका की सबसे महत्पूर्ण पर्वत माला है यह पर्वत माला एटलस पर्वत के ठीक विपरीत दक्षिणी अफ्रीकी गणराज्य दक्षिण-पूर्व तट के समानान्तर दक्षिण-पूर्व में दक्षिण की ओर फैली हुई है इसकी औसत ऊँचाई 3000 मीटर है यावाना (मोयान्या चाली) इस पर्वत की सबसे ऊँची चाली है जिसकी ऊँचाई 3484 मीटर है यह मुख्यतः

स्वाजीलैंड गणराज्य में पड़ता है
 ड्रेकेन्सबर्ग पर्वतमाला की लंबाई
 560 km है और चौड़ाई 120 km



 पर्वत

 ड्रेकेन्सबर्ग

महासागरीय तट तक श्रेणी का विस्तार
 होने के कारण ही तट की नदियाँ,
 बड़ी तीव्रता के साथ ~~समुद्र~~ समुद्र में
 गिरती हैं इस महाद्वीप का सपाट
 शिखर कि लिमन जाया 5936 मीटर
 ऊँचा है जो एक ज्वालामुखी
 पर्वत है

Dr. Gaurav Kumar